

REGLAMENTO/NORMATIVA

“II SUBIDA AL FIN DEL MUNDO”

Distancia: [Varias](#)

Día: [Domingo 7 de Abril 2019](#)

Hora: [9:00 h.](#)

Tipo: [Trail-BTT](#)

Localidad: [Guadix \(Granada\)](#)

Lugar de Salida y Meta: [Puerta Gimnasio Body Line en Guadix](#)

En esta [II SUBIDA AL FIN DEL MUNDO](#) siguiendo la estela de la exitosa Maratón de Montaña del Bosque Encantado en Lugros, queremos apostar fuerte con pruebas acorde con este entorno de belleza excepcional que por suerte tenemos en los valles del Geoparque del Cuaternario especialmente en la cara Norte de Sierra Nevada en el paraje del Valle Rio Alhama, nuestro pequeño Gran Cañón del Colorado en la zona ya más conocida, [EL FIN DEL MUNDO](#).

El objetivo de la organización es promocionar este entorno de la comarca de potencial excepcional para la practica de TURISMO RURAL, senderismo, trail running y ciclismo de montaña, en definitiva para gente que cuida y respeta la naturaleza.

A día de hoy no sabemos el por que está sin explotar y es por ello que la organización quiere hacer “algo” como “prender la mecha” para intentar que otras personas hagan más cosas y entre todo@s sacar del olvido una comarca que por desgracia tiene una de las mas altas tasas de paro de España, si no la que más.

Por estos motivos apostamos fuerte en esta segunda edición con las siguientes modalidades esperando con esto “involucrar” el máximo de dirigentes y políticos (gobierno/oposición de la mano) que al final son los que deciden que cosas se hacen y cuales no!!! Los voluntarios y participantes ya lo hacemos, estamos involucrados y vamos de la mano...

II SUBIDA AL FIN DEL MUNDO

El Gimnasio Body Line de Guadix con la colaboración Del Excmo. Ayuntamiento de Guadix y clubes deportivos del municipio de Guadix, tienen el placer de presentar la “ **II SUBIDA AL FIN DEL MUNDO** ” que se celebrará el domingo 7 de abril 2019 de 9:00h horas a 15:00h.

Esta prueba se establece con el objetivo principal de promocionar y difundir el deporte, así como ofrecer a la población una oferta de ocio con el deporte como camino hacia un estilo de vida saludable. Además de dar a conocer los diferentes entornos naturales por donde discurre el recorrido de la prueba deportiva.

RESPONSABLE DE LA PRUEBA

- En esta primera edición “II subida al fin del mundo”. Don Manuel Torcuato Romero Herrera con DNI: 74.631.121-P, en representación del Gimnasio Body Line es el responsable de la organización de la carrera.

FECHA, LUGAR, HORARIO DE SALIDA Y FINALIZACIÓN DE LA PRUEBA.

- La II subida al fin del mundo, se celebrará el 7 de abril de 2019, con salida a las 09:00 horas desde la puerta del Gimnasio Body Line, ubicado en calle Pedro de Mendoza y Lujan. Discurriendo por el término municipal de Guadix, Paulenca, Purullena, El Marchal y Beas de Guadix
- El deportista deberá inscribirse en la prueba para la que su condicion física, preparación, entrenamiento y salud es la correcta para terminarla en buenas condiciones.

TIEMPOS DE CORTE EN LAS MODALIDADES DEPORTIVAS

- Es importante que el deportista conozca sus limitaciones y tenga en cuenta la distancia de la prueba deportiva a la que se enfrenta así como los perfiles de los segmentos las

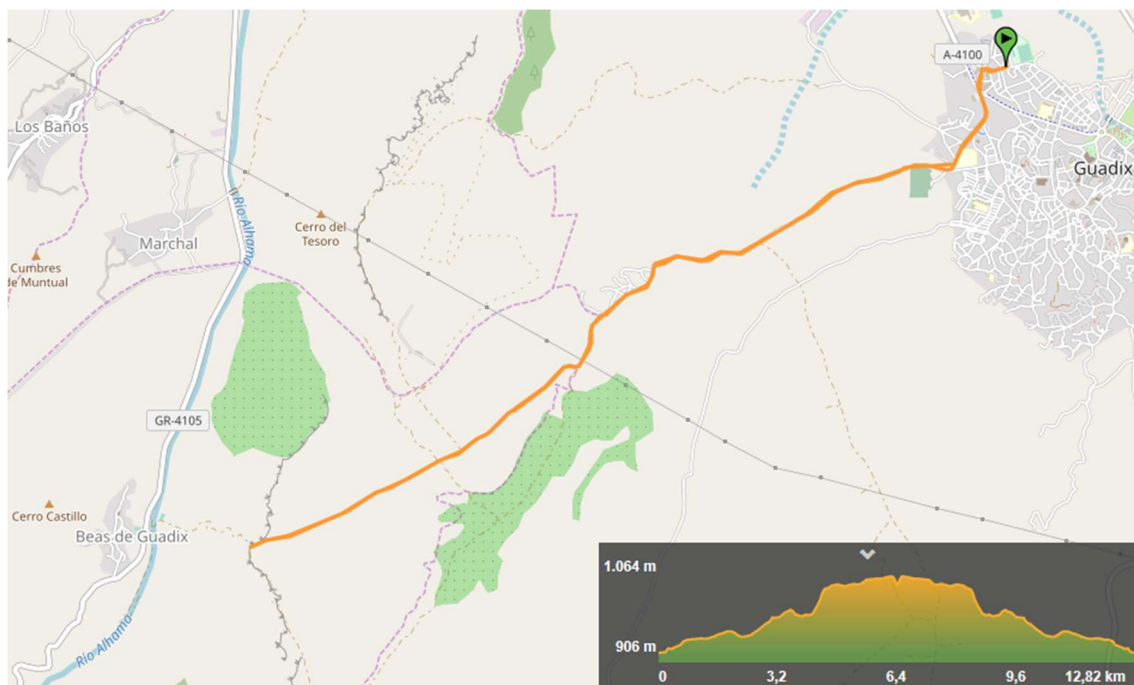
distintas modalidades deportivas que quedan establecidas. Por lo que, por cuestiones de seguridad de los deportistas y de la prueba deportiva en general, se establecen unos tiempos de corte que leeremos más abajo.

INFORMACIÓN, HORARIOS Y RECORRIDOS DE LA PRUEBA

1. Senderismo: 13 km y 260 metros positivos. Agrupados con guías.

- Distancia 13 km
- Desnivel positivo aproximadamente de 260 m.
- Salida a las 8:30 h.
- **Irán agrupados con voluntarios de guías.**
- Nivel bajo-medio.
- El tiempo previsto de llegada para el grupo senderistas es de 3 horas y media.

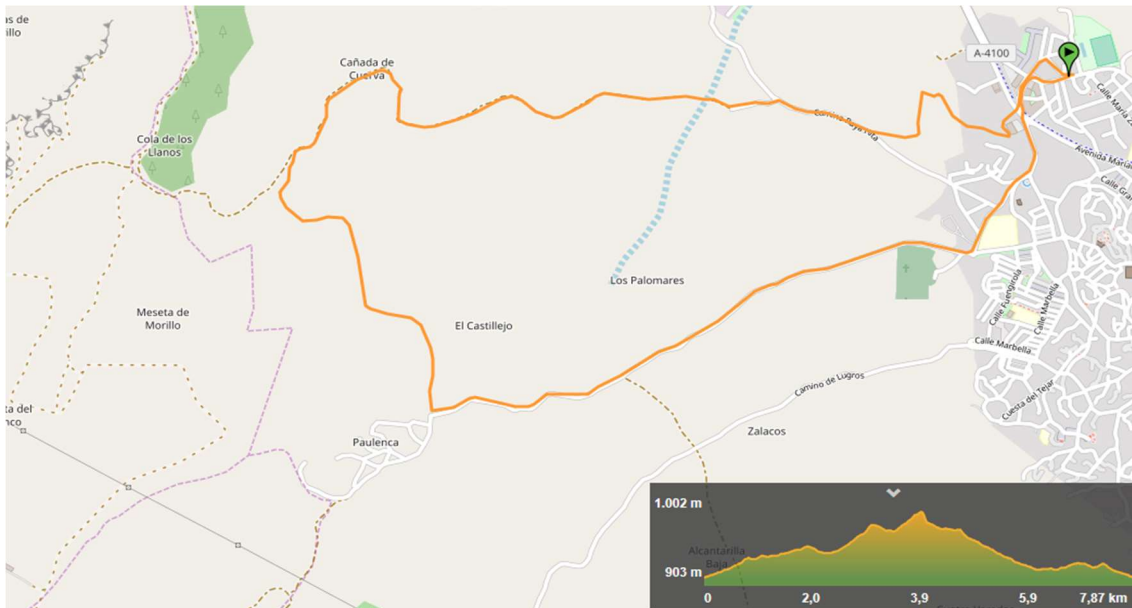
<https://es.wikiloc.com/rutas-senderismo/track-senderismo-ii-subida-al-fin-del-mundo-7-abril-2018-31893696>



2. Mini Trail: 7 km 150 m positivos. Tiempo cierre de modalidad 1 hora.

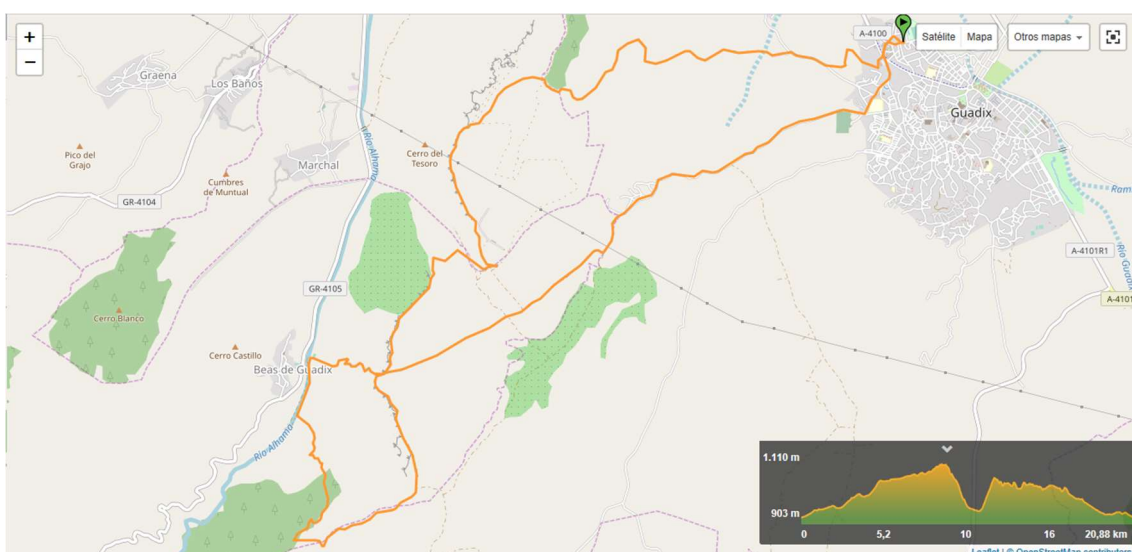
<https://es.wikiloc.com/rutas-carrera/track-mini-trail-ii-subida-al-fin-del-mundo-7-abril-2019-31848049>

- **Distancia: 7 km**
- Desnivel positivo aproximadamente de 150 m.
- Hora de Salida: A las 9:00 h
- Dificultad recorrido: Bajo.
- El tiempo previsto de llegada para los primeros es de 30 minutos
- El tiempo previsto de llegada para los últimos es de 1 hora.
- **Se establece un tiempo máximo para realizar la prueba de 1 hora.**



3. Media Maratón de Montaña: 21 km y 600 metros positivos. Tiempo cierre de modalidad 3 horas.

- **1 vuelta:** <https://es.wikiloc.com/rutas-carrera/track-corredores-media-maraton-de-montana-ii-subida-al-fin-del-mundo-7-abril-2019-maraton-2-vueltas-31844965>
- **Distancia: 21km** (1 VUELTA A ESTE CIRCUITO)
- Desnivel positivo aproximadamente de 600 m.
- Salida: A las 9:00 h.
- Nivel de dureza: Medio
- Dificultad técnica del recorrido: Bajo/Medio.
- **Ideal para MARCHADORES y trail/runner (corredores) más experimentados y entrenados.**
- El tiempo previsto de llegada para los primeros es de 1 hora 25 minutos.
- El tiempo previsto de llegada para los últimos es de 3 horas.
- **Se establece un tiempo máximo para realizar la prueba de 3 horas.**

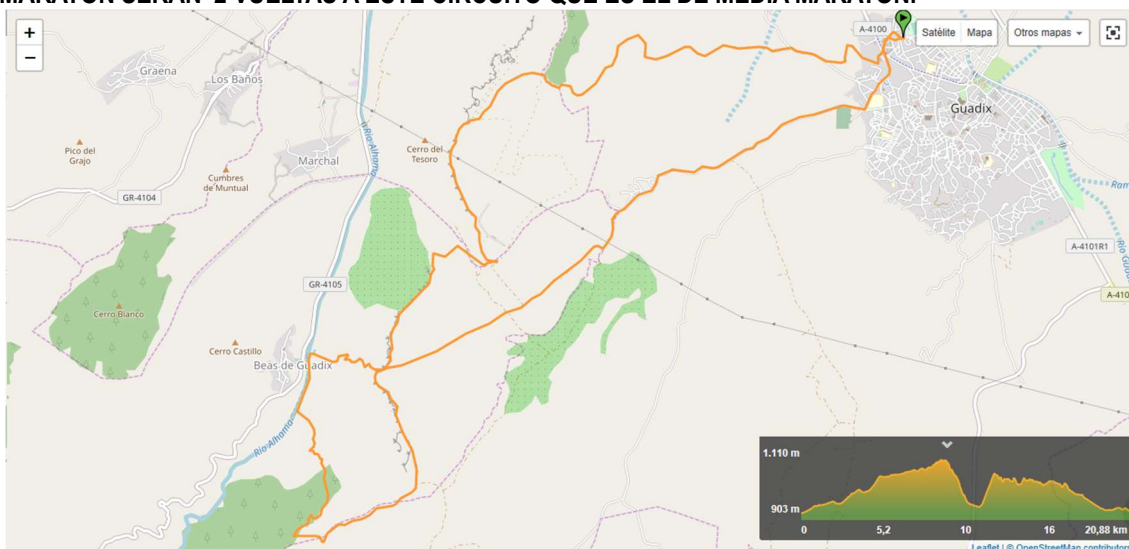


4. Maratón de Montaña: 42 km y 1200 m positivos. Tiempo cierre de modalidad 6 horas.

2 vueltas: <https://es.wikiloc.com/rutas-carrera/track-corredores-media-maraton-de-montana-ii-subida-al-fin-del-mundo-7-abril-2019-maraton-2-vueltas-31844965>

- **Distancia: 42km (2 VUELTAS A ESTE CIRCUITO)**
- Desnivel positivo aproximadamente de 1200 m.
- Salida: A las 9:00 h.
- Nivel de dureza: Medio/Alto
- Dificultad técnica del recorrido: Bajo/Medio.
- **Ideal para MARCHADORES y trail/runner (corredores) más experimentados y entrenados.**
- El tiempo previsto de llegada para los primeros es de 3 horas 15 minutos
- El tiempo previsto de llegada para los últimos es de 6 horas.
- **Se establece un tiempo máximo para realizar la prueba de 6 horas.**

PARA MARATÓN SERÁN 2 VUELTAS A ESTE CIRCUITO QUE ES EL DE MEDIA MARATÓN.

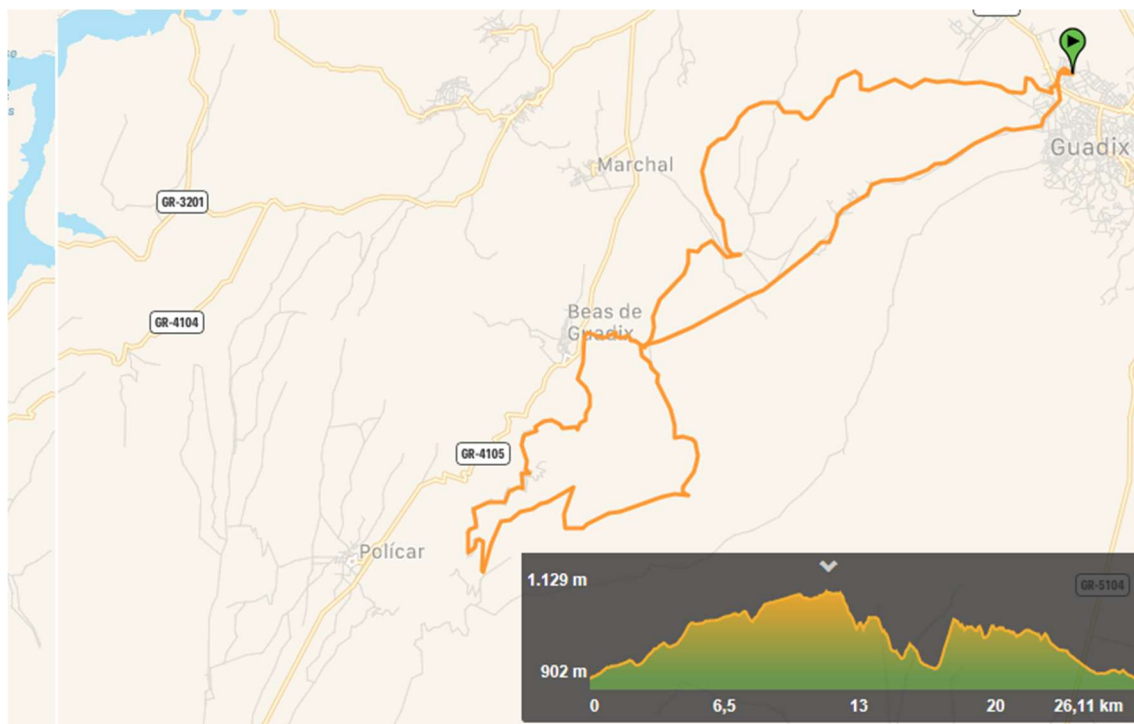


5. BTT corta: 25 km y 750 metros positivos. Tiempo cierre de modalidad 2 horas.

Distancia: 25km (1 VUELTA A ESTE CIRCUITO)

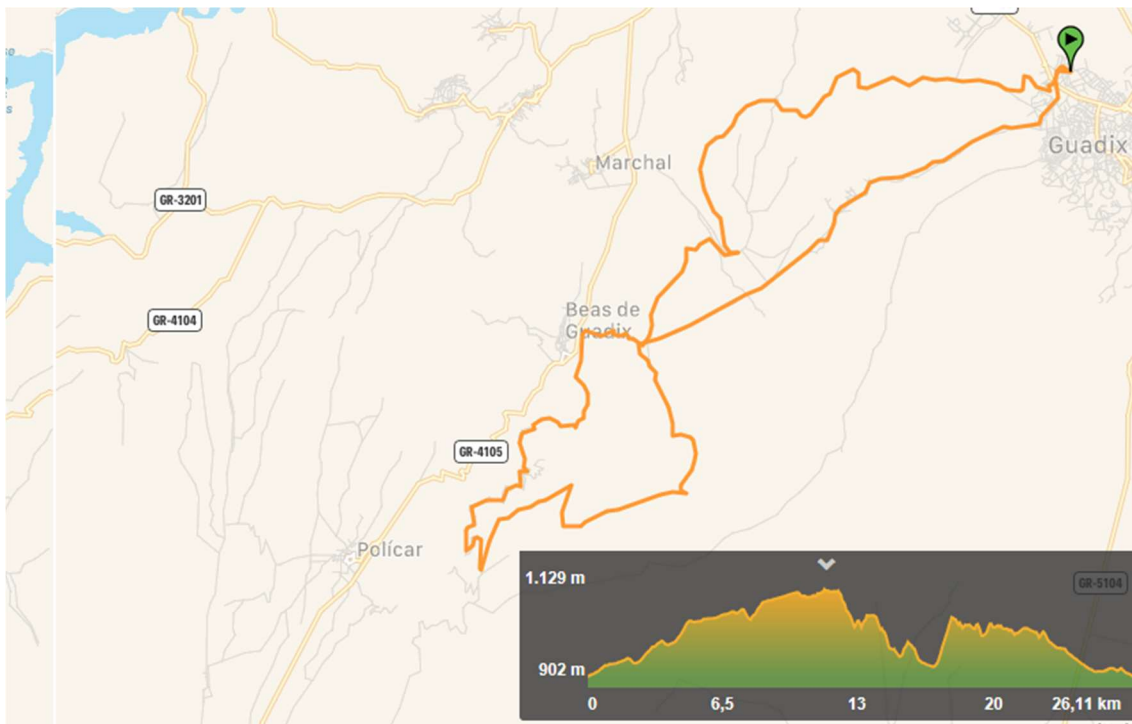
<https://es.wikiloc.com/rutas-mountain-bike/track-btt-ii-subida-al-fin-del-mundo7-abril-2019-corta-1-vuelta-larga-2-vueltas-31897520>

- Desnivel positivo aproximadamente de 750 m.
- Salida: A las 9:00 h.
- Nivel de dureza: Medio
- Dificultad técnica del recorrido: Bajo.
- El tiempo previsto de llegada para los primeros es de 1 hora 5 minutos.
- El tiempo previsto de llegada para los últimos es de 2 horas.
- **Se establece un tiempo máximo para realizar la prueba de horas.**



6. BTT larga: 50 km y 1500 metros positivos. Tiempo cierre de modalidad 4 horas.

- **2 VUELTAS A ESTE CIRCUITO:** <https://es.wikiloc.com/rutas-mountain-bike/track-btt-ii-subida-al-fin-del-mundo7-abril-2019-corta-1-vuelta-larga-2-vueltas-31897520>
- Desnivel positivo aproximadamente de 1500 m.
- Salida: A las 9:00 h.
- Nivel de dureza: Medio
- Dificultad técnica del recorrido: Bajo.
- El tiempo previsto de llegada para los primeros es de 2 hora s y 15 minutos.
- El tiempo previsto de llegada para los últimos es de 4 horas.
- **Se establece un tiempo máximo para realizar la prueba de 4 horas.**



7. Prueba Combinada: BTT 25 km + Media Maratón de Montaña. Tiempo cierre de modalidad 3 horas y media.

- CONSISTE EN QUE EL PARTICIPANTE DE ESTA MODALIDAD SALE JUNTO CON TODOS LOS PARTICIPANTES DE BTT CORTA Y LARGA(BICICLETAS) PARA REALIZAR EL SEGMENTO DE BICICLETA BTT CORTA DE 25 KM JUNTO AL RESTO DE CICLISTAS Y AL TERMINAR LA VUELTA REALIZA LA TRANSICION EN LA ZONA DE SALIDA EN UN AREA HABILITADA PARA ESTE FIN CONTINUANDO CON EL SEGMENTO DE CARRERA A PIE PARA REALIZAR EL RECORRIDO DE 21 KM CORRESPONDIENTE A LA MEDIA MARATÓN DE MONTAÑA.
- PRUEBA SIMILAR A DUATLÓN.
- ES EL MISMO RECORRIDO Y DESNIVEL TANTO EN SEGMENTO BICICLETA COMO EN SEGMENTO CARRERA A PIE.
- Desnivel positivo aproximadamente entre los dos segmentos de 1350 m positivos.
- Salida: A las 9:00 h.
- Nivel de dureza: Medio
- Dificultad técnica del recorrido: Bajo.
- El tiempo previsto de llegada para los primeros es de 2 hora s y 30 minutos.
- El tiempo previsto de llegada para los últimos es de 3 horas y media
- Se establece un tiempo máximo para realizar la prueba de 3 horas y media.

*No obstante se dejarán unos minutos mas de estos tiempos de corte en cada modalidad si las circunstancias y los tiempos estimados no se ajustaran a la realidad el día de la prueba. Aún así es necesario que el participante elija la modalidad para la que realmente está preparado.

DESARROLLO DEL EVENTO DEPORTIVO

- La prueba deportiva contará con la colaboración del Excmo. Ayuntamiento de Guadix, además de contar con la colaboración de la Policía Local de y Protección Civil de Guadix junto con la colaboración de los clubes deportivos de Guadix que colaborarán también en la organización, señalización y seguridad de la prueba deportiva.
- Para el aseo de los deportistas contarán con los vestuarios y duchas ubicados en el polideportivo municipal (pabellón municipal) que está a unos 200 metros del Gimnasio

Body Line.

En la web www.cruzandolameta.es se subirá toda la información referida a los recorridos de la prueba, track, planimetría, etc.

PLAN DE SEGURIDAD.

- Contará con la presencia de un médico y **UVI Móvil** (Pertenece a Protección Civil) ubicada en punto estratégico del recorrido para asistir en la mayor brevedad posible a los participantes del evento deportivo en cada una de sus modalidades.
- Todos los dispositivos irán dotados de sistemas de comunicación directa para conocer cualquier percance durante la prueba.

Además contaremos con:

- Policía Local,
- Protección Civil,
- Grupo de voluntarios de los distintos clubes deportivos de Guadix que garantizarán la seguridad del evento deportivo en todo momento.

PLAN DE EVACUACIÓN

- En caso de accidente de cualquier deportista, el destino más cercano será el Hospital de Guadix de Alta Resolución, que en caso de una situación de emergencia más grave los profesionales sanitarios de dicho hospital recomendarán su traslado al centro sanitario más conveniente.
- En el recorrido de la prueba deportiva se establecerán 3 avituallamientos en carrera y otro en meta. Para suministrar a los deportistas los víveres necesarios.

UBICACIÓN VOLUNTARIOS Y AVITUALLAMIENTO DISTINTAS MODALIDADES DEPORTIVAS

AVITUALLAMIENTO:

- Sólido y líquido (Fruta, isotónica, agua)

VOLUNTARIOS:

Estará situado a lo largo del recorrido, en zonas de avituallamiento y sobre todo en los puntos y tramos de más peligrosidad.

REGLAS GENERALES PARA LOS PARTICIPANTES

PARTICIPANTES

- Todo participante, al realizar la inscripción, acepta que es su obligación detenerse para socorrer a otros participantes que puedan estar accidentados o con problemas físicos y de salud.
- Todo participante, al realizar la inscripción, confirma que su estado de salud y preparación física es la adecuada para terminar la prueba en perfectas condiciones.
- En la prueba de BTT el uso de casco homologado es obligatorio durante la totalidad del recorrido.
- Todo participante, al formalizar su inscripción, acepta la normativa íntegra por la que se rige la "II SUBIDA AL FIN DEL MUNDO" y está autorizando la publicación de sus datos personales necesarios para el desarrollo de la prueba, ya sea en los listados oficiales, en medios de comunicación y/o igualmente autoriza a que las imágenes recabadas (fotografía o filme) se puedan utilizar de forma atemporal en cualquier publicación o acción publicitaria, con el único fin de promoción y difusión del evento.
- Cada participante es responsable de la veracidad de los datos proporcionados en su inscripción, y consiente que dichos datos se incorporen a un fichero automatizado, del que es responsable Cruzando la Meta. El titular de los datos tendrá derecho de acceso, rectificación, cancelación y oposición en los términos previstos en la Ley Orgánica 15/1999 de 13 de Diciembre, de Protección de Datos de Carácter Personal, enviando correo electrónico a info@cruzandolameta.es
- La Organización se reserva el derecho de poder cambiar y/o ampliar la normativa de la prueba según necesidades y criterios.

Cualquier cuestión no prevista en la presente normativa será resuelta por la Organización.

INSCRIPCIÓN II Subida al Fin del Mundo

- La inscripción se realizará a través de la web de Cruzando la Meta (www.cruzandolameta.es)
- Permite realizar el pago mediante tarjeta o transferencia.
- **Para participantes que lo deseen podrán realizar la inscripción en gimnasio Body Line de Guadix**
- Las inscripciones se cierran el jueves 4 de Abril 2019 a las 14:00h o hasta agotar inscripciones.
- **Las inscripciones estarán limitadas a 500 participantes entre todas las modalidades.**

1€ de cada inscripción irá destinada a la Asociación en Favor de las Personas con Discapacidad Intelectual "San José" de Guadix.

- La cuota de inscripción no será devuelta en ningún caso excepto por cancelación del evento.
- Del mismo modo, la inscripción tampoco será transferible a otra persona.
- Cuando se elija la opción de pago por transferencia, el participante deberá de realizar el pago de la misma en los 3 días laborales siguientes.
- En caso contrario perderá su plaza y deberá de hacer una nueva inscripción.

RESULTADOS y CONTROL DE LA PRUEBA

- Las clasificaciones y tiempos de control son responsabilidad de la empresa Cruzando la Meta.
- Se publicaran en el tablón de anuncios en zona cercana a la entrega de trofeos.
- Existe un Comité de Competición, al cual se dirigirá cualquier tipo de reclamación de premios o clasificaciones.
- El plazo de las mismas finaliza a los veinte minutos de publicarse los resultados provisionales.

BOLSA DEL CORREDOR

La inscripción incluye:

- Bolsa del corredor
- Camiseta conmemorativa de la prueba
- Dorsal personalizado
- Cronometraje por chip
- Seguro por un día
- Avituallamiento en carrera y meta
- Servicio de duchas.
- Servicio de ambulancia
- Sorteo de regalos
- Comida fin de carrera

SERÁ MOTIVO DE DESCALIFICACIÓN:

- Inscribirse con datos falsos.

- No atender a las indicaciones de la Organización durante la prueba.
- Manifiestar un comportamiento no deportivo.
- No realizar el recorrido completo.
- No llevar el casco en la prueba de BTT.
- No llevar el dorsal visible, o llevarlo manipulado y/o doblado.
- Llevar la publicidad del dorsal recortada o alterada.
- Participar con un dorsal asignado a otro corredor/a.
- Utilizar un dorsal no autorizado por la organización.
- Entrar en meta sin dorsal.
- No llevar o manipular el chip facilitado por la Organización.

DATOS DEL RECORRIDO y REGLAMENTO

SEÑALIZACIÓN

- El recorrido se encontrará convenientemente señalizado, haciendo hincapié tanto con voluntarios como con flechas indicativas los tramos peligrosos, de difícil bajada o los pasos por puentes, pasos por agua si los hubiese. En los tramos abiertos al tráfico los corredores deben de circular por la derecha.
- El tráfico de vehículos, tractores, tránsito de animales no estará cortado en su totalidad por lo que el participante deberá extremar las precauciones.
- En último término el corredor es el único responsable de respetar las disposiciones de la Ley de Seguridad Vial, las señales de tráfico y las indicaciones del personal de la Organización

POSIBLES CAMBIOS EN EL REGLAMENTO

- La organización se reserva el derecho a cambiar, modificar o alterar este reglamento si fuese necesario. Se informaría si hubiese algún cambio.

MODALIDADES II SUBIDA AL FIN DEL MUNDO.

1. Senderismo: 13 km y 260 metros positivos. Agrupados con guías.

Verán el desarrollo del evento desde el espectacular mirador natural del fin del mundo. Podrán ver los participantes por todo el valle del río Alhama en un mega CIRCO NATURAL que les sorprenderá y a la vez tendrán la oportunidad de animar a los “sufridos” participantes en el ascenso de la terrible cuesta del Fin del Mundo.

<https://es.wikiloc.com/rutas-senderismo/track-senderismo-ii-subida-al-fin-del-mundo-7-abril-2018-31893696>

2. Mini Trail: 7 km 150 m positivos. Tiempo cierre de modalidad 1 hora.

<https://es.wikiloc.com/rutas-carrera/track-mini-trail-ii-subida-al-fin-del-mundo-7-abril-2019-31848049>

3. Media Maratón de Montaña: 21 km y 600 metros positivos. Tiempo cierre de modalidad 3 horas.

1 vuelta: <https://es.wikiloc.com/rutas-carrera/track-corredores-media-maraton-de-montana-ii-subida-al-fin-del-mundo-7-abril-2019-maraton-2-vueltas-31844965>

4. Maratón de Montaña: 42 km y 1200 m positivos. Tiempo cierre de modalidad 6 horas.

2 vueltas: <https://es.wikiloc.com/rutas-carrera/track-corredores-media-maraton-de-montana-ii-subida-al-fin-del-mundo-7-abril-2019-maraton-2-vueltas-31844965>

5. BTT corta: 25 km y 750 metros positivos. Tiempo cierre de modalidad 2 horas.

1 vuelta: <https://es.wikiloc.com/rutas-mountain-bike/track-btt-ii-subida-al-fin-del-mundo7-abril-2019-corta-1-vuelta-larga-2-vueltas-31897520>

6. BTT larga: 50 km y 1500 metros positivos. Tiempo cierre de modalidad 4 horas.

2 vueltas: <https://es.wikiloc.com/rutas-mountain-bike/track-btt-ii-subida-al-fin-del-mundo7-abril-2019-corta-1-vuelta->

larga-2-vueltas-31897520

7. Prueba Combinada: BTT 25 km + Media Maratón de Montaña. Tiempo cierre de modalidad 3 horas y media.

1 vuelta: <https://es.wikiloc.com/rutas-mountain-bike/track-btt-ii-subida-al-fin-del-mundo7-abril-2019-corta-1-vuelta-larga-2-vueltas-31897520>

1 vuelta: <https://es.wikiloc.com/rutas-carrera/track-corredores-media-maraton-de-montana-ii-subida-al-fin-del-mundo-7-abril-2019-maraton-2-vueltas-31844965>

Recorrido:

- Pista rápida 75% y senderos de baja dificultad técnica todo de espectacular belleza paisajística.

Inscripciones:

- En cruzandolameta.es
- Las inscripciones estarán abiertas desde el día 1 de Enero 2019 hasta el Jueves día 4 de Abril del 2019 a las 22:00 h.

Precio inscripciones:

- Senderismo 15€
- Mini trail 15€
- Media Maratón de Montaña 15€
- Maratón de Montaña 25€
- BTT corta 15€
- BTT larga 25€
- Prueba Combinada BTT Corta 25 km + Media Maratón de Montaña 21 km 25€

PARTICIPANTES Y CATEGORÍAS

- Al realizar la inscripción el participante declara estar en perfecto estado de salud para realizar esta prueba deportiva.
- Todo participante declara tener la preparación física necesaria para terminar la prueba en perfectas condiciones.
- Podrán participar todos aquellos atletas de ambos sexos, federados o no, mayores de 16 años cumplidos en el día de la prueba.
- Los participantes dispondrán de un seguro de accidentes y responsabilidad civil que cubrirá las incidencias inherentes a la prueba, conforme a la legislación vigente.
- Los menores de edad deberán de presentar a la retirada del dorsal una autorización del Padre/Madre o tutor que se podrá descargar a la hora de realizar la inscripción
- En caso de lesión o accidente durante el desarrollo de la prueba el participante deberá de comunicarlo al personal de la organización.
- No obstante, el participante será el único responsable por los daños, perjuicios o lesiones puedan sufrir o causar a terceros, fuera del estricto ámbito de la competición.
- Cada participante debe llevar el teléfono móvil.
- Cualquier cuestión no prevista en la presente normativa será resuelta por la Organización.

CATEGORÍAS Y TROFEOS (LOS TROFEOS NO SON ACUMULABLES)

CATEGORIAS

- ELITE de 16 años a 22 años cumplidos el día de la prueba.
- SENIOR de 23 años a 29 años cumplidos el día de la prueba.
- MASTER 30 de 30 años a 39 años cumplidos el día de la prueba.
- MASTER 40 de 40 años a 49 años cumplidos el día de la prueba.
- **MASTER 50 de 50 años en adelante cumplidos el día de la prueba.**

SENDERISMO:

- No optan a trofeos.

*La incomparecencia en la ceremonia de entrega implica que la persona ganadora del premio renuncia al mismo.

Optan a TROFEOS los 3 primeros clasificados de las siguientes categorías ó modalidades:

Mini Trail 7 Km:

- HOMBRES ABSOLUTO 3 PRIMEROS CLASIFICADOS
- MUJERES ABSOLUTO 3 PRIMERAS CLASIFICADAS

Media Maratón de Montaña 21 km.

- HOMBRES ABSOLUTO 3 PRIMEROS CLASIFICADOS
- MUJERES ABSOLUTO 3 PRIMERAS CLASIFICADAS

Maratón de Montaña 42 km .

MASCULINO:

- Élite hasta 29 años cumplidos el día de la prueba.
- Senior de 30 a 39 años cumplidos el día de la prueba.
- Veteranos de 40 a 49 años cumplidos el día de la prueba.
- Máster 50 de 50 años cumplidos el día de la prueba en adelante.

FEMENINO:

- MUJERES ABSOLUTO 3 PRIMERAS CLASIFICADAS
- Primera clasificada comarcal.

BTT corta 25 km.

- HOMBRES ABSOLUTO 3 PRIMEROS CLASIFICADOS
- MUJERES ABSOLUTO 3 PRIMERAS CLASIFICADAS

BTT larga 50 km:

MASCULINO:

- Élite hasta 29 años cumplidos el día de la prueba.
- Senior de 30 a 39 años cumplidos el día de la prueba.
- Veteranos de 40 a 49 años cumplidos el día de la prueba.
- Máster 50 de 50 años cumplidos el día de la prueba en adelante

FEMENINO:

- ABSOLUTO 3 PRIMERAS CLASIFICADAS.
- Primera clasificada comarcal.

Prueba Combinada BTT Corta 25 km + Media Maratón de Montaña 21 km.

- HOMBRES ABSOLUTO 3 PRIMEROS CLASIFICADOS
- MUJERES ABSOLUTO 3 PRIMERAS CLASIFICADAS
- COMARCAL 3 PRIMEROS CLASIFICADOS DE LA GENERAL. (COMARCA DE Guadix)

SOLIDARIA:

- 1€ de cada inscripción será donada a La Asociación en Favor de las Personas con Discapacidad Intelectual "San José" de Guadix.

Organiza: Torcuato Manuel Romero (de Gym Body Line Guadix)

Colabora: EXCMO. Ayuntamientos de Guadix y EXCMO. Ayuntamiento de Beas de Guadix.

Patrocinadores oficiales: Bucaro Floristas Guadix, Restaurante La Hacienda del Marquesado, gym Body Line, Amix Guadix y Restaurante Florida Guadix.

CLUB Colaboradores: AMIGO@S BEAS DE GUADIX, ADA GUADIX, WADIÁNDALUS, ULTRAFONDO GUADIX, TROTANOCHES, BARRANCO ALCAZAR, CCG, INNOVATEAM, ACCILANT...

Información y contacto Organización:

- Whatsapp **665761996**
- Email **bodylineguadix@gmail.com**
- **<https://www.facebook.com/Subida-al-Fin-del-Mundo>**

*Aceptamos sugerencias para mejorar esta normativa.

Si queremos una comarca grande, hagamos cosas grandes.
¡¡¡Os esperamos en una carrera para amigos, bonita y familiar...!!!

Datos Director del evento y responsable.

DNI: 74631121P

Torcuato Manuel Romero Herrera

Avd Pedro de Mendoza y Lujan, N 53 Bajo (GYM Body Line)

C.P. 18500 Guadix

Tel. 665761996